


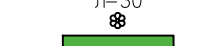














УСЛОВНЫЕ ОБОЗНАЧЕНИЯ

-  Границы объекта благоустройства
-  Границы кадастра (Учтенные ЗУ)
-  Границы кадастра (Ранее учтенные ЗУ)
-  Существующие деревья
-  Восстанавливаемый газон
-  Ремонтруемое асфальтобетонное покрытие проезда
-  Ремонтруемое асфальтобетонное покрытие дорожек
-  Ремонтруемое набивное покрытие
-  Заменяемый бортовой камень БР 100.30.15
-  Проектируемое занижение бортового камня БР 100.30.15

ИНЖЕНЕРНЫЕ СЕТИ

-  Канализация
-  Газопровод низкого и среднего давления
-  Водопровод
-  Кабели электричества
-  Телефон
-  Теплотрасса

Экспликация:
 ① Здания и сооружения

Поз.	Наименование	Площадь покрытия, м ²
1	В условных границах проектирования	1342.3
2	Ремонтируемое асфальтобетонное покрытие проезда	1005.7
3	Ремонтируемое асфальтобетонное покрытие дорожек	70.2
4	Ремонтируемое набивное покрытие дорожек	46.5
5	Восстанавливаемый газон	7.8

Согласовано

	Взам. инв. №
	Подп. и дата
	Инв. № подл.

72-2022-08-ПЗУ					
Проект благоустройства элементов благоустройства					
Изм.	Кол.уч.	Лист	№ док.	Подп.	Дата
Разработал	Егорова			<i>Egorova</i>	2022
Проверил	Попов			<i>Popov</i>	2022
Н. контр.	Попов			<i>Popov</i>	2022
Санкт-Петербург, Софи́йская ул., д. 53			Стадия	Лист	Листов
Схема планировки объекта благоустройства М1:500			П	3	9
ООО "Дортехнологии"					